

Stadt Heidelberg Postfach 105520 69045 Heidelberg

Amt/Dienststelle

Rechtsamt

Verwaltungsgericht Karlsruhe
Nördliche Hildapromenade 1
76133 Karlsruhe

Verwaltungsgebäude

Rathaus – Marktplatz 10

Bearbeitet von

Herr Brucker

Zimmer

304a

Durchwahl

58-16030

Fax

58-16900

E-Mail

rechtsamt@heidelberg.de

vorab per Telefax

Aktenzeichen

4 K 1809/10

Unser Zeichen

30.2 br-kr

Datum

2. November 2011

In der Verwaltungsrechtssache

Sabine und Götz Jansen ./. Stadt Heidelberg wegen Sperrzeitverlängerung

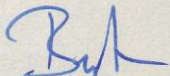
überreichen wir die Stellungnahme unseres Bürgeramtes vom 31. Oktober 2011 (incl. 5 Anlagen), welche die von der Beklagten im Jahr 2011 durchgeführten Lärmmessungen an Wochenenden darstellt. Dafür wurden drei besonders betroffene Bereiche ausgewählt.

Es ist zu beachten, dass die dargestellten Messungen nicht die Qualität eines Fachgutachtens nach BImSchG i.V.m. TA-Lärm haben. Hierfür ist der KOD weder ausgerüstet noch qualifiziert. Dies gilt im Übrigen auch für die vorgelegten Messungen der Kläger. Gleichwohl lässt sich anhand der db(A)-Werte - insoweit in Übereinstimmung mit den Klägern - feststellen, dass es ein nicht anlagenbezogenes, sondern personenverursachtes Lärmproblem in der Heidelberger Altstadt gibt. Dieses Ergebnis ist aber weder streitig noch verwunderlich, denn die Lärmsituation war ausschlaggebender Grund für den Erlass der Rechtsverordnung, die auch den Schutz der Anwohner bezweckt. Dass sich aus den Lärmwerten zwingend die begehrte Wochenendsperrstunde von 1.00 Uhr ergeben muss, können wir nach wie vor nicht erkennen.

Hinzuweisen ist noch auf den Umstand, dass die KOD-Messwerte im Bereich der Kettengasse (vgl. Anlage 1 zur Stellungnahme) im Durchschnitt bei ca. 50 dB(A) liegen, wohingegen sich

die Lärmwerte der Kläger an Wochenenden im Bereich von ca. 60 dB(A) bewegen. Dies ist ein deutlicher Unterschied, denn eine Zunahme von 50 auf 60 dB(A) bedeutet in der Praxis eine Verdopplung des Lärms. Hier zeigen sich unseres Erachtens die Probleme von Handmessungen und selbst gewählten Durchschnittswerten. Mehr als grobe Orientierungspunkte können sie nicht liefern.

I. A.


Brucker

Amt 30

Klageverfahren Jansen./Stadt Heidelberg

hier: Lärmmessungen des Kommunalen Ordnungsdienstes (KOD) im öffentlichen Raum

Wie in der Besprechung am 24.10.11 abgestimmt übersenden wir als Anlage die Ergebnisse der informatorischen Lärmmessungen des KOD an Wochenenden (Freitag/Samstag/Sonntag) im Jahr 2011 für die Bereiche

- Kettengasse (Anlage 1)
- Untere Straße u. Seitenstraßen (Anlage 2)
- Hauptstraße u. Plätze (Anlage 3)

Es handelt sich jeweils um „Lärmmessungen im öffentlichen Raum“, die somit keiner Gaststätte konkret zuzuordnen sind.

Auf der Basis der zur Verfügung stehenden Messwerte wurden die drei Beispielsbereiche ausgewählt und können wie folgt beschrieben werden:

Bei der Kettengasse handelt es sich um eine Seitenstraße der Hauptstraße in der insgesamt 6 konzessionierte Gaststätten angesiedelt sind. Am südlichen Ende liegt eine Diskothek mit - gegenüber der geltenden Rechtsverordnung- auf die Landesregelung verkürzte Sperrzeit. Ungefähr in der Mitte der Straße wohnen die Kläger (Kettengasse 13).

Beim Vergleich der Ergebnisse der informatorischen Messungen des KOD mit den von den Klägern dargestellten „Mittelungspegeln“ aus dem Jahr 2009 (Anlage 4) ergeben sich zwar Abweichungen bei den dB(A)-Werten aber die Grundtendenz geht in die selbe Richtung.

Bei der Unteren Straße handelt es sich um die sogenannte „Kneipenmeile“ in der Heidelberger Altstadt mit insgesamt 11 konzessionierten Gaststätten. Es gilt ausnahmslos die Sperrzeit der Rechtsverordnung.

Die Hauptstraße zieht sich durch die gesamte Heidelberger Altstadt. Die Messungen beziehen sich schwerpunktmäßig auf den östlichen Bereich der sog. Östlichen Altstadt mit höherer Gaststättendichte, teilweise parallel zur Unteren Straße). Hier sind beispielsweise zwischen der Hauptstraße 117 (Club 1900 mit verkürzter Sperrzeit) und dem Marktplatz (Goldener Falke, Hauptstr. 204) insgesamt 36 konzessionierte Gaststätten direkt an der Hauptstraße angesiedelt. Hinzu kommen noch Betriebe in den Seitenstraßen und angrenzenden Plätzen.

Im beigefügten Plan ist die Lage der Bereiche farblich markiert (Anlage 5).

i.A.

Herzog

Lärmmessungen im öffentlichen Raum -keiner Gaststätte konkret zuzuordnen- hier: Kettengasse

Datum	Uhrzeit	Örtlichkeit/Messpunkt	Messwerte dB(A)
07.01.11	23:40	Kettengasse i. H. Tangente	DW 38/SW 41
08.01.11	01:45	-"-	DW 48/SW -
09.01.11	01:20	-"-	DW 47/SW -
16.01.11	00:15	-"- i.H. Tangente	DW 42/SW 44
21.01.11	23:10	-"-	DW 52/SW 58
22.01.11	01:50	-"- gg. „Pfalz Graf“	DW 62/SW 69
23.01.11	00:50	-"- /Ecke Ingramstr.	DW 43/SW 56
	00:53	-"- /gg. Montpellier Haus	DW 60/SW 62
04.02.11	01:10	-"- i.H. „Metropol-Tangente“	DW 43/SW 46
	01:30	-"- / Einm. Merianstr.	DW 54/SW 59
06.02.11	00:55	-"-	DW 54/SW -
	01:30	-"- /Ecke Merianstr.	DW 48/SW 57
12.02.11	00:30	-"-	DW 67/SW 61
12.02.11	23:55	-"- i. H. „Prinz Friedrich“	DW 33/SW 39
19.02.11	01:30	-"- / Einm. Merianstr.	DW 52/SW 54
22.02.11	00:45	-"-	DW 48/SW -
	00:47	-"- i. H. Tangente	DW 49/SW -
05.03.11	01:36	-"- / Ecke Ingramstr.	DW 69/SW -
06.03.11	01:10	-"- / Ecke Merianstr.	DW 40/SW -
12.03.11	00:35	-"- i. H. Merianstr.	DW 49/SW -
13.03.11	00:17	-"-	DW 49/SW 52
19.03.11	00:25	-"- / gg. Montpellier Haus	DW 52/SW 57
25.03.11	23:18	-"- i. H. Merianstr.	DW 49/SW -
26.03.11	23:40	-"-	DW 50/SW -
02.04.11	00:20	-"- / Ecke Merianstr.	DW - /SW 58
09.04.11	00:16	-"- i.H. Haus Nr. 10a	DW 52/SW 56
	00:25	-"- i.H. Montpellier Haus	DW 72/SW 75
	02:26	-"-	DW 59/SW 67
	04:55	-"- i.H. Tangente	DW 69/SW 73
24.04.11	01:55	-"- /Ecke Merianstr.	DW 41/SW -
	02:30	-"-	DW 46/SW -
06.05.11	23:15	-"- Nr.21	DW 59/SW -
28.05.11	00:20	-"- / Ecke Merianstr.	DW 55/SW 57
29.05.11	01:00	-"- gg. „Pfalz Graf“	DW 68/SW 73
12.06.11	00:11	-"- / Einm. Ingramstr.	DW 60/SW 63
	00:15	-"- i.H. „Tangente –Metropol“	DW 43/SW 46
25.06.11	01:40	-"- /Ecke Merianstr.	DW 58/SW -
	01:42	-"- i.H. „Tangente – Metropol“	DW 46/SW -
08.07.11	00:30	-"- /Ecke Merianstr.	DW 48/SW 54
09.07.11	23:35	-"- Nr.11	DW 39/SW 47
	23:50	-"- /Ecke Merianstr.	DW 39/SW 47
23.07.11	00:40	-"- i.H. „Tangente“	DW 44/SW 54
	01:05	-"- / Ecke Ingramstr.	DW 39/SW 53
24.07.11	23:35	-"-	DW 49/SW 54
06.08.11	00:20	-"-	DW 57/SW -

	00:30	-"-	-"-	DW 40/SW -
13.08.11	00:05	-"-	/ Ecke Merianstr.	DW 37/SW 53
14.08.11	00:35	-"-		DW 35/SW 46
28.08.11	01:04	-"-		DW 55/SW 61
03.09.11	01:49	-"-	/Ecke Ingramstr.	DW 48/SW 53
04.09.11	01:24	-"-		DW 59/SW 67
10.09.11	02:47	-"-	/Ecke Hauptstr.	DW 77/SW 80
17.09.11	01:00	-"-	/Ecke Ingramstr.	DW 56/SW 64
23.09.11	23:57	-"-	/Ecke Merianstr.	DW 58/SW 62
01.10.11	01:03	-"-		DW 58/SW 63
02.10.11	00:48	-"-		DW 60/SW 63
03.10.11	01:04	-"-		DW 49/SW 57
	02:10	-"-	/Ecke Merianstr.	DW 50/SW 61
15.10.11	00:55	-"-		DW 62/SW 68
16.10.11	00:16	-"-	/Ecke Merianstr.	DW 49/SW 53

Zeichenerklärung zu dB (A) Werten : DW = Durchschnittswert
SW = Spitzenwert

**Lärmmessungen im öffentlichen Raum -keiner Gaststätte konkret zuzuordnen-
hier: Untere Straße u. Seitenstraßen**

Datum	Uhrzeit	Örtlichkeit/Messpunkt	Messwerte dB(A)
07.01.11	00:00	Untere Str./Dreikönigstraße	DW 52/SW 68
09.01.11	01:05	Untere Str./Ecke Bussemergasse	DW 71/SW86
15.01.11	23:40	- „ - Untere Str./Ecke Dreikönigstraße	DW 65/SW 69 DW 61/SW 64
16.01.11	01:05	Untere Str./Jinx/Pop/Weinloch	DW 68/SW 74
22.01.11	01:40	Untere str./Jinx-Destille	DW 72/SW 76
22.01.11	23:15	Untere Str./Ecke Küchengäßchen	DW 74/SW 81
05.02.11	00:50 00:56 01:00	Untere Str. 35 Untere Str. 20 Untere Str. 14	DW 67/SW 72 DW 73/SW 78 DW 76/SW 83
06.02.11	01:10	Untere Str.15	DW 76/SW 80
11.02.11	23:45 23:47	Untere Str./Ecke Bussemergasse Untere Str./Ecke Dreikönigstraße	DW 64/SW 68 DW 64/SW 71
12.02.11	01:03 01:05	- „ - /Ecke Bussemergasse - „ - /Ecke Dreikönigstraße	DW 67/SW 71 DW 66/SW 69
13.02.11	00:37	Untere Str./Destille	DW 71/SW 78
19.02.11	00:45	Untere Str. 28	DW 76/ -
20.02.11	00:20	Untere Str. 14 -18	DW 72/ -
26.02.11	00:50 00:55 00:57	Untere Str./Ecke Pfaffengasse Untere Str./Ecke Dreikönigstraße - „ - /Ecke Bussemergasse	DW 64/SW 68 DW 62/SW 64 DW 62/SW 64
27.02.11	00:30	Untere Str./Palmbräugasse	DW 64/SW 67
06.03.11	00:24 01:20	Untere Str.18 - „ - 35	DW 74/ - - /SW 61
12.03.11	00:07 00:15 01:17	Untere Str./Ecke Bussemergasse - „ - /Ecke Pfaffengasse - „ - / - „ -	DW 61/ - DW 59/ - DW 63/ -
12.03.11	23:30 23:32 23:42	Untere Str./Ecke Bussemergasse - „ - /Ecke Dreikönigstraße - „ - /Ecke Fischmarkt	DW 65/SW 68 DW 62/SW 65 DW 61/SW 63
13.02.11	01:50 01:52 01:59	Untere Str./Ecke Heumarkt - „ - / Ecke Bussemergasse - „ - / Ecke Dreikönigstraße	DW 62/SW 66 DW 69/SW 72 DW 60/SW 62
19.03.11	00:55	- „ - /Ecke Pfaffengasse	DW 75/SW 80
19.03.11	23:35	- „ - /Ecke Dreikönigstraße	DW 52/SW 54
20.03.11	00:30	- „ - / - „ -	DW 69/SW 80
25.03.11	22:35	- „ - / Destille -Sonderbar	DW 64/SW 73
27.03.11	00:38	- „ -	DW 72/SW 77
02.04.11	01:30	Untere Str./Ecke Dreikönigstraße	DW - /SW 83
03.04.11	00:40	Untere Str. 15	DW - /SW 78
09.04.11	00:35 00:38 00:42	Untere Str./Ecke Pfaffengasse - „ - /Ecke Dreikönigstraße - „ - /Ecke Bussemergasse	DW 72/SW 75 DW 65/SW 68 DW 65/SW 68
09.04.11	03:22	- „ - /Ecke Dreikönigstraße	DW 55/SW -
09.04.11	23:30	- „ - /Ecke Pfaffengasse	DW 67/SW 69

	23:41	-"-	/Ecke Dreikönigstraße	DW 63/SW 65
10.04.11	01:32	-"-	/-"	DW 60/SW 62
	01:41	-"-	/Ecke Fischmarkt	DW 61/SW 64
15.04.11	23:50		Untere Str. 15	DW - /SW 75
24.04.11	00:30		Untere Str./Ecke Bussemergasse	DW 67/SW 71
	00:35	-"-	/Ecke Dreikönigstraße	DW 62/SW 65
	00:40	-"-	/Ecke Pfaffengasse	DW 66/SW 72
	01:10	-"-	/Ecke Bussemergasse	DW 62/SW 65
30.04.11	02:25		Untere Str. 23	DW - /SW 77
06.05.11	22:30	-"-	/Ecke Bussemergasse	DW 66/SW 71
	22:35	-"-	/Ecke Dreikönigstraße	DW 63/SW 67
	22:38	-"-	/Ecke Pfaffengasse	DW 61/SW 63
07.05.11	00:55	-"-	/Ecke Bussemergasse	DW 61/SW 63
	01:03	-"-	/Ecke Dreikönigstraße	DW 64/SW 66
	01:08	-"-	/Ecke Pfaffengasse	DW 69/SW 71
28.05.11	00:10	-"-	/Ecke Bussemergasse	DW 62/SW 65
	00:20		Untere Str. 32a	DW 72/SW 77
	00:55	-"-	/Ecke Haspelgasse	DW 72/SW 78
	01:00	-"-	/Ecke Küchengäßchen	DW 75/SW 85
28.05.11	22:55	-"-	/Pfaffengasse 18	DW 68/SW 71
	23:20		Untere Str. 23 a	DW 74/SW 76
29.05.11	00:25	-"-	/Ecke Pfaffengasse	DW 75/SW 77
04.06.11	00:10	-"-	/-"	DW 67/SW -
	00:22	-"-	/Ecke Dreikönigstraße	DW 66/SW -
	00:34	-"-	/Ecke Bussemergasse	DW 70/SW -
05.06.11	00:10	-"-	/Ecke Pfaffengasse	DW 72/SW -
	00:22	-"-	/Ecke Dreikönigstraße	DW 69/SW -
	00:34	-"-	/Ecke Bussemergasse	DW 73/SW -
10.06.11	23:50	-"-	/Ecke Küchengäßchen	DW 66/SW 71
11.06.11	23:52		Untere Str. 30	DW 68/SW 77
12.06.11	01:08		Untere Str. 32a	DW 70/SW 77
	01:10		Untere Str. 16	DW 69/SW 73
17.06.11	23:37	-"-	/Ecke Bussemergasse	DW 62/SW -
	23:40	-"-	/Ecke Dreikönigstraße	DW 62/SW -
	23:44	-"-	/Ecke Pfaffengasse	DW 64/SW -
19.06.11	00:05	-"-	/Ecke Pfaffengasse	DW 57/SW -
	00:07	-"-	/Ecke Dreikönigstraße	DW 61/SW -
	00:15	-"-	/Ecke Bussemergasse	DW 65/SW -
19.06.11	01:25	-"-	/Ecke Bussemergasse	DW 70/SW -
	01:35	-"-	/Ecke Dreikönigstraße	DW 63/SW -
	01:55	-"-	/Ecke Pfaffengasse	DW 64/SW -
25.06.11	01:10		Untere Str. 35	DW 70/SW 77
	03:35	-"-	/Bussemergasse 28	DW 57/SW 70
26.06.11	01:30		Untere Str. 6	DW 71/SW 77
02.07.11	00:10	-"-	/Ecke Pfaffengasse	DW 65/SW -
	00:18	-"-	/Ecke Dreikönigstraße	DW 65/SW -
	00:25	-"-	/Ecke Bussemergasse	DW 74/SW -
	01:12	-"-	/Ecke Pfaffengasse	DW 63/SW -
	01:18	-"-	/Ecke Dreikönigstraße	DW 62/SW -
	01:22	-"-	/Ecke Bussemergasse	DW 71/SW -
02.07.11	23:35	-"-	/Ecke Pfaffengasse	DW 62/SW -
	23:37	-"-	/Ecke Dreikönigstraße	DW 61/SW -
	23:40	-"-	/Ecke Bussemergasse	DW 66/SW -

03.07.11	01:05	-"/Ecke Pfaffengasse	DW 69/SW –
	01:10	-"/Ecke Dreikönigstraße	DW 70/SW –
08.07.11	23:55	Untere Str. /Ecke Bussemergasse	DW 65/SW 67
	23:58	Untere Str. 32a	DW 73/SW 82
09.07.11	01:18	-"/Ecke Dreikönigstraße	DW 71/SW 75
09.07.11	22:50	-"- gg. "Palmbraügasse"	DW 73/SW 86
10.07.11	01:15	Untere Str. 18	DW 78/SW 84
16.07.11	01:20	-"/Ecke Bussemergasse	DW 66/SW –
	01:34	-"/Ecke Dreikönigstraße	DW 65/SW –
	01:37	-"/Ecke Pfaffengasse	DW 67/SW -
17.07.11	01:00	-"/Ecke Bussemergasse	DW 69/SW –
	01:05	-"/Ecke Dreikönigstraße	DW 70/SW –
	01:10	-"/Ecke Pfaffengasse	DW 66/SW -
22.07.11	23:40	-"/Ecke Dreikönigstraße	DW 65/SW 68
23.07.11	00:10	-"- gg. "La Fee"	DW 67/SW 75
	01:20	-"- gg. Nr. 30	DW 75/SW 80
	01:25	-"- gg. Nr. 18	DW 73/SW 80
23.07.11	23:20	-"- gg. Nr. 14	DW 70/SW 75
	23:35	Untere Str.33	DW 75/SW 80
24.07.11	01:22	-"- gg. Nr. 14	DW 75/SW 80
	01:30	-"/Ecke Dreikönigstraße	DW 75/SW 81
06.08.11	00:05	-"- gg. Nr. 14	DW 73/SW 79
	01:10	-"/Ecke Pfaffengasse	DW 75/SW 84
	01:20	Untere Str. 15	DW 75/SW 79
	02:20	-"- 32a	DW 66/SW 73
06.08.11	23:30	-"/Ecke Pfaffengasse	DW 84/SW 92
07.08.11	00:20	Untere Str. 15	DW 72/SW 78
13.08.11	00:30	-"- gg. Nr. 30	DW 73/SW 76
	00:35	-"- gg. Nr. 18	DW 72/SW 74
	02:10	-"- gg. Nr. 29	DW 68/SW 75
	02:18	-"/Ecke Pfaffengasse	DW 68/SW 72
	02:25	-"- gg. Nr. 16	DW 67/SW 75
15.08.11	00:05	-"- gg. Nr. 32a	DW 71/SW 74
	01:20	-"/Ecke Haspelgasse	DW 69/SW 73
	02:15	-"- gg. Nr. 5-7	DW 68/SW 72
19.08.11	23:50	-"/Ecke Pfaffengasse	DW 67/SW 70
20.08.11	00:05	-"- Nr. 18	DW 71/SW 76
	01:05	Steingasse 14	DW 58/SW 64
	01:08	Untere Str. /Ecke Fischmarkt	DW 73/SW 81
	01:10	-"/Ecke Pfaffengasse	DW 58/SW 77
	02:15	-"/-	DW 72/SW 78
	02:47	-"/Ecke Dreikönigstraße	DW 60/SW 68
20.08.11	23:55	-"/Ecke Pfaffengasse	DW 73/SW 82
21.08.11	01:05	-"- Nr. 17	DW 78/SW 84
	02:40	-"/Ecke Dreikönigstraße	DW 58/SW 69
	02:45	-"/Ecke Bussemergasse	DW 66/SW 73
28.08.11	00:35	-"/Ecke Pfaffengasse	DW 71/SW 76
03.09.11	00:55	-"/Ecke Dreikönigstraße	DW 68/SW 72
	01:00	Untere Str. 33	DW 70/SW 76
04.09.11	01:15	Untere str. 9	DW 71/SW 78
10.09.11	00:50	-"/Ecke Bussemergasse	DW 68/SW –
	00:53	Untere Str. 18	DW 73/SW 78
	01:13	-"- gg. "La Fee"	DW 56/SW 63

	02:35	-"-	/Ecke Pfaffengasse	DW 70/SW 86
11.09.11	00:38	-"-	/Ecke Bussemergasse	DW 74/SW -
	00:52	-"-	/Ecke Pfaffengasse	DW 67/SW -
	02:45	-"-	/Ecke Bussemergasse	DW 72/SW -
16.09.11	23:34	-"-	/Ecke Pfaffengasse	DW 62/SW 71
	23:40		Untere Str. 11	DW 71/SW 78
17.09.11	01:31		Untere Str. 12	DW 62/SW 71
18.09.11	01:21	-"-	/Ecke Pfaffengasse	DW 63/SW 72
	01:28		Untere Str. gg.Nr.14	DW 63/SW 68
	02:32	-"-	Nr. 14	DW 75/SW 83
24.09.11	21:25	-"-	/Ecke Küchengäßchen	DW 98/SW -
01.10.11	01:20	-"-	Nr.19	DW 73/SW 76
	02:52	-"-	/Ecke Pfaffengasse	DW 79/SW 84
02.10.11	00:15		Untere Str. 15	DW 70/SW 73
	02:50	-"-	35	DW 71/SW 76
03.10.11	01:45	-"-	11	DW 67/SW 71
	02:20	-"-	/Ecke Bussemergasse	DW 78/SW 88
07.10.11	23:15	-"-	/Ecke Küchengäßchen	DW 69/SW 72
	23:22	-"-	/gg. Pfaffengasse	DW 63/SW 68
08.10.11	00:45	-"-	/Ecke Dreikönigstraße	DW 68/SW 72
15.10.11	00:30		Untere Str. 15	DW 63/SW 67
	02:35	-"-	gg. Nr. 5-7	DW 61/SW 66
15.10.11	23:49	-"-	Nr. 14	DW 72/SW 77
16.10.11	00:20	-"-	/Ecke Küchengäßchen	DW 71/SW 74
	00:44	-"-	Nr.14	DW 68/SW 74
	01:25	-"-	Nr.14	DW 66/SW 72
21.10.11	23:35	-"-	/Ecke Bussemergasse	DW 74/SW -
22.10.11	23:47	-"-	/Ecke Bussemergasse	DW 64/SW 67
	00:05	-"-	/Ecke Pfaffengasse	DW 67/SW 70
23.10.11	02:35	-"-	/Ecke Bussemergasse	DW 62/SW 64

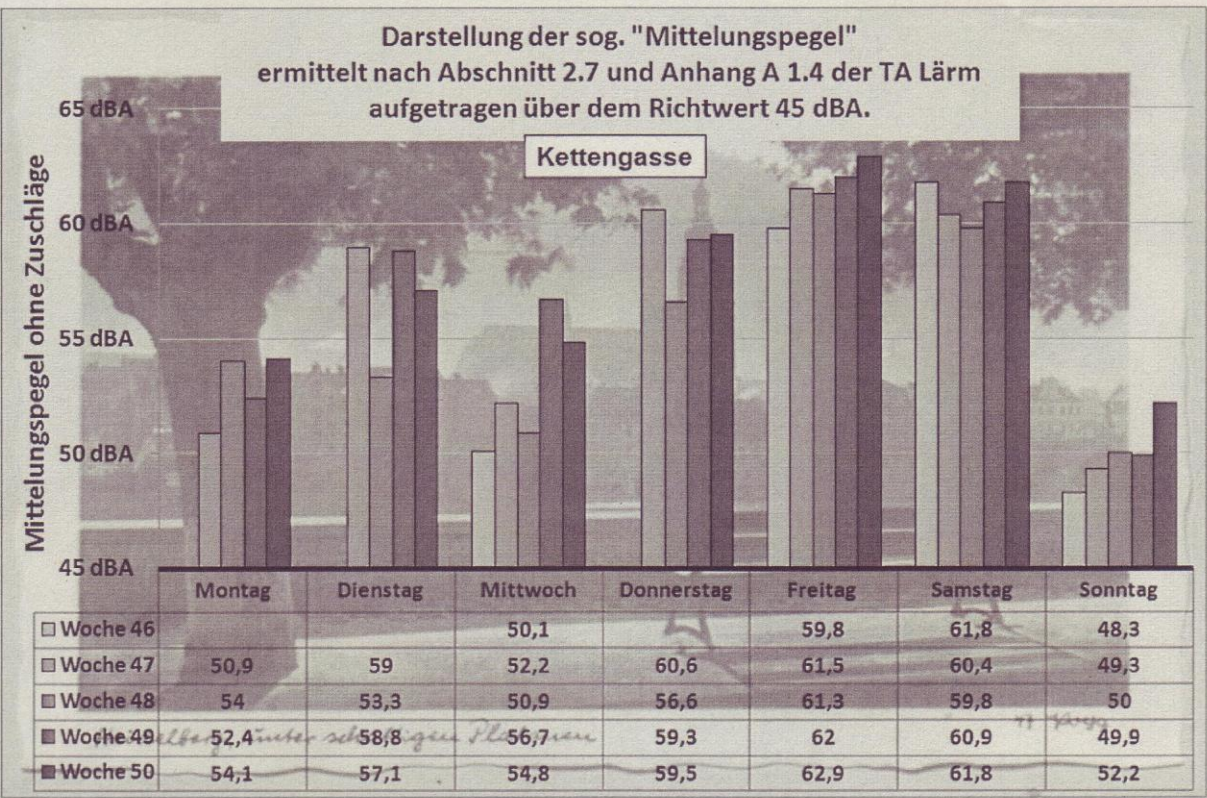
Zeichenerklärung zu dB (A) Werten : DW = Durchschnittswert
SW = Spitzenwert

**Lärmmessungen im öffentlichen Raum -keiner Gaststätte konkret zuzuordnen-
hier: Hauptstraße u. Plätze**

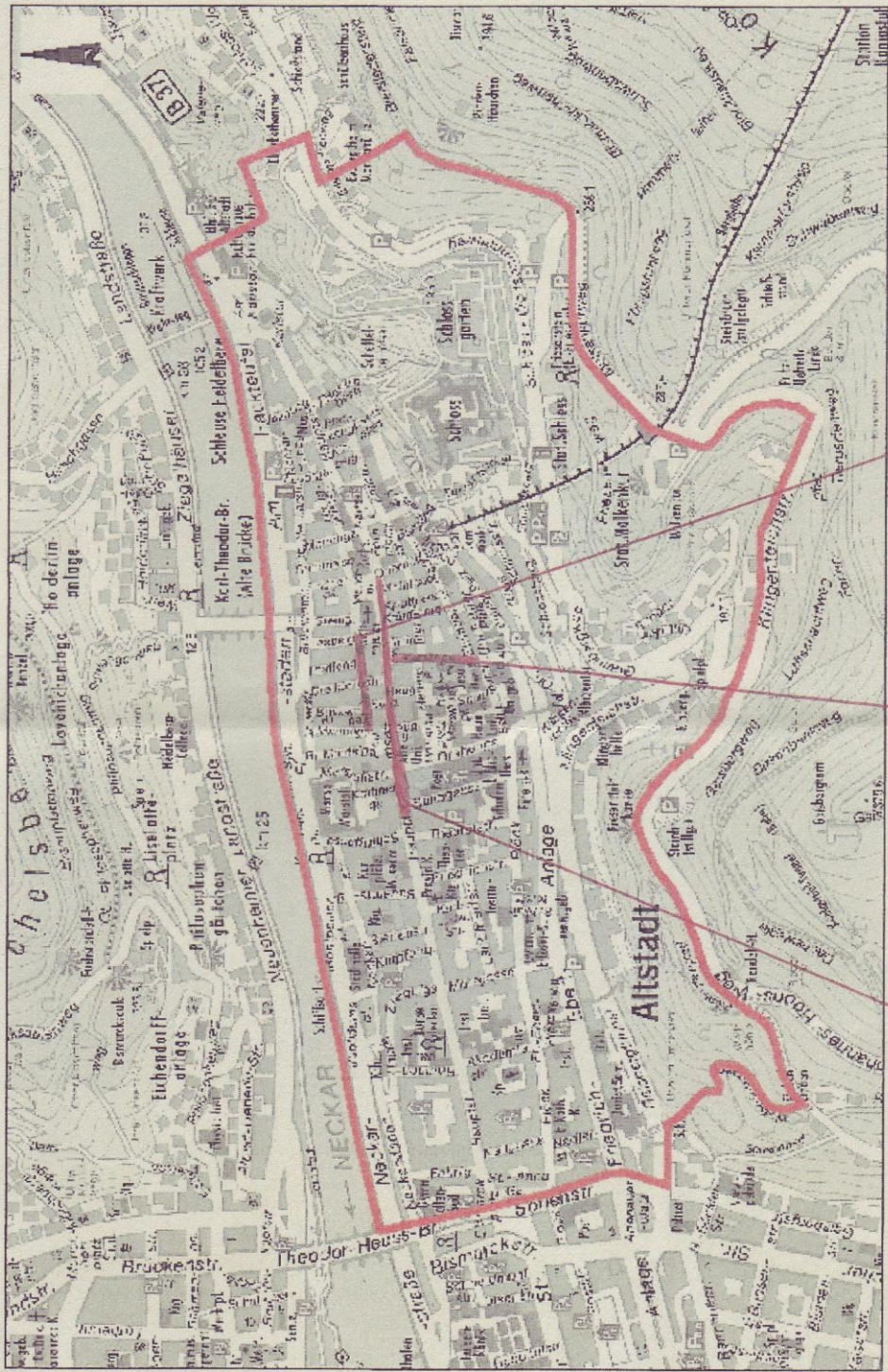
Datum	Uhrzeit	Örtlichkeit/Messpunkt	Messwerte dB(A)
07.01.11	23:45	Hauptstr./Heugasse	DW 40/SW 51
08.01.11	23:10	-„- Nr. 174 gg. Cafe Villa	DW 68/SW 70
22.01.11	01:15	Rathaus/Ecke Heiliggeiststr.	DW 55/SW 57
23.01.11	00:35	Marktplatz/Ecke Heiliggeiststr.	DW 58/SW 61
04.02.11	23:35	Hauptstr./Ecke Floringasse	DW 69/SW 71
06.02.11	00:36	-„- Nr.180 /Zimmer	DW 55/ SW -
11.02.11	23:44	-„- /Ecke Uniplatz	DW 63/SW 72
12.02.11	00:20	Marktplatz/Ecke Fischergasse	DW 56/SW 60
	00:27	Hauptstr./Hotel „Ritter“	DW 60/SW 65
	01:40	-„- /Höhe „Subway“	DW 64/SW 71
13.02.11	00:06	-„- Nr. 174 i.H. Cafe Villa	DW 64/SW 68
18.02.11	23:04	-“- /Ecke Heugasse	DW 66/SW 69
20.02.11	00:55	Marktplatz 7	DW 48/SW 50
	01:00	Fischmarkt	DW 64/SW 70
26.02.11	00:27	Marktplatz/Ecke Fischergasse	DW 52/ SW -
	01:10	Hauptstr. /Ecke Kettengasse	DW 60/SW 63
27.02.11	00:58	-“- /Hotel “Ritter“	DW 55/SW 58
12.03.11	01:07	-“- /Ecke Floringasse	DW 59/ SW -
	01:35	-“- /Ecke Uniplatz	DW 61/SW 71
13.03.11	00:14	-“- gg. Nr.182	DW 55/SW 59
19.03.11	00:10	Marktplatz	DW 45/SW -
	00:25	Heugasse /Ecke Merianstr.	DW 54/SW 57
19.03.11	22:40	Hauptstr. gg. “Dubliner“	DW 62/SW 70
20.03.11	00:10	Heugasse gg. “Shooters“	DW 42/SW 51
25.03.11	22:50	Marktplatz gg . Nr. 7	DW 55/SW 58
	23:05	Hauptstr. /Ecke Floringasse	DW 67/SW 75
26.03.11	23:30	Marktplatz /Rathaus i.H. “Goldener Falke“	DW 49/SW 52
	23:35	Hauptstr. 174 /Cafe Villa –Subway	DW 61/SW 74
02.04.11	00:52	Marktplatz /Ecke Heiliggeiststr.	DW - /SW 56
09.04.11	00:13	Hauptstr. 162	DW 63/SW 66
	02:10	-„- /Ecke Sandgasse	DW 61/SW 65
	03:12	-„- / zw. Heugasse u. Marktplatz	DW 69/SW 75
17.04.11	03:10	-„- / Ecke Heugasse	DW - /SW 65
24.04.11	02:25	-„- / Ecke Sandgasse gg. „Club 1900“	DW - /SW 60
29.04.11	23:58	Heugasse gg. „Shooters“	DW - /SW 63
27.05.11	23:30	Marktplatz /Ecke Heiliggeiststr.	DW 41/SW 53
	23:50	Heugasse 2	DW 48/SW 56
	23:55	Hauptstr. /Ecke Augustinergasse	DW 60/SW 63
28.05.11	00:38	-„- /Ecke Floringasse	DW 76/SW 81
28.05.11	23:38	Hauptstr. 142	DW 65/SW 68
29.05.11	00:16	Marktplatz vor Rathaus	DW 48/SW 56
19.06.11	01:38	Hauptstr. 158	DW 70/SW -
24.06.11	23:40	Karlsplatz / Häuserreihe Hauptstr.	DW 68/SW 74
25.06.11	00:58	Marktplatz/Ecke Heiliggeiststr.	DW 58/SW 66
25.06.11	23:20	Hauptstr. 185-187	DW 62/SW 67

02.07.11	01:25	-"-	/Ecke Sandgasse	DW 64/SW -
	02:12	-"-	/Ecke Augustinergasse	DW 58/SW -
03.07.11	01:57	-"-	/Ecke Sandgasse	DW 55/SW -
08.07.11	23:30		Steingasse 8	DW 70/SW 73
09.07.11	00:15		Heugasse i. H. "Shooters"	DW 66/SW 72
	00:52		Marktplatz /Ecke Heiliggeiststr.	DW 48/SW 62
09.07.11	23:20		Heugasse /Ecke Merianstr.	DW 62/SW 65
	00:00		Hauptstr. /Ecke Uniplatz	DW 65/SW 71
16.07.11	02:03		Marktplatz /Ecke Fischergasse	DW 54/SW -
17.07.	00:45		Hauptstr. /Ecke Akademiestr.	DW 65/SW 68
	01:50	-"-	/Ecke Uniplatz	DW 61/SW 65
	01:51	-"-	/Ecke Sandgasse (Club 1900)	DW 66/SW 69
23.07.11	00:15	-"-	/Ecke Kettengasse	DW 68/SW 73
	00:20	-"-	Nr.174 gg. Cafe Villa	DW 68/SW 78
23.07.11	23:03	-"-	/Ecke Akademiestr.	DW 65/SW 68
24.07.11	00:15	-"-	/Ecke Heugasse	DW 35/SW 52
	01:41	-"-	/Ecke Kettengasse	DW 57/SW 70
06.08.11	00:40	-"-	Nr. 174	DW 67/SW 72
	01:00		Marktplatz /Ecke Heiliggeiststr.	DW 63/SW 75
12.08.11	23.45		Hauptstr: /Ecke Uniplatz	DW 59/SW 67
13.08.11	00:18	-"-	Nr.114	DW 44/SW 59
	01:00	-"-	/Ecke Theaterstr. (CafeRegie)	DW 39/SW 67
	01:25		Marktplatz /Ecke Heiliggeiststr.	DW 58/SW 65
13.08.11	23:30		Hauptstr. /Ecke Heugasse	DW 45/SW 73
	23:35	-"-	Nr. 174 gg. Cafe Villa	DW 74/SW 81
14.08.11	01:38	-"-	/Ecke Theaterstr.	DW 61/SW 68
20.0.11	00:35	-"-	Nr.176	DW 56/SW 60
21.08.11	00:21	-"-	Nr. 172	DW 50/SW 61
	01:15	-"-	Nr. 144	DW 61/SW 68
28.08.11	00:58	-"-	/Ecke Dreikönigstr.	DW 68/SW 71
03.09.11	01:30	-"-	/Ecke Augustinergasse	DW 58/SW 63
	01:50	-"-	/Ecke Floringasse	DW 61/SW 68
10.09.11	02:49	-"-	/Ecke Kettengasse	DW 67/SW 70
12.09.11	01:49	-"-	/Ecke Sandgasse	DW 60/SW 65
02.10.11	01:35	-"-	Nr.110	DW 58/SW 64
	02:05	-"-	/Ecke Kettengasse	DW 74/SW 81
07.10.11	23:47	-"-	gg. „Schmidts“	DW 61/SW 65
15.10.11	00:43	-"-	/Ecke Dreikönigstr.	DW 49/SW 58
	01:05	-"-	-"-	DW 65/SW 75
15.10.11	23:00	-"-	/Ecke St. Annagasse	DW 54/SW 61
16.10.11	00:08		Richard-Hauser-Platz/Ecke Heugasse	DW 58/SW 64
22.10.11	01:15		Hauptstr. /Ecke Kettengasse	DW 45/SW 58
23.10.11	02:10	-"-	/Ecke Sandgasse (Club 1900)	DW 58/SW 63

Zeichenerklärung zu dB (A) Werten : DW = Durchschnittswert
SW = Spitzenwert



GTIS-HD
Geographisch-Technisches Informationssystem der Stadt Heidelberg



Stadt Heidelberg
Bürgeramt

Anlage zu § 2 Abs. 2 der Rechtsverordnung der Stadt Heidelberg über
die Verlängerung der Sperrzeit im Bereich der Altstadt

3. November 2009
Maßstab 1:10000

Hauptstraße (117-204)

Kettenstraße

Untere Straße